

OBEC SNEŽNICA

č.j. OcÚ 321/2018-01

Dňa 14.06.2018

VEREJNÁ VYHLÁŠKA

VEC : Oznámenie o začatí územného konania a nariadenie ústneho pojednávania a miestneho zisťovania

Navrhovateľ: Obec Rudina, v zastúpení starostky obce Ing. Anny Mičianovej , IČO 00314 251 so sídlom Obecný úrad Rudina č.s. 442, 023 31 Rudina podal dňa 14.06.2018 , na tunajšom stavebnom úrade návrh na vydanie územného rozhodnutia o umiestnení stavby a o využití územia :

„ Rozšírenie cintorína v obci Rudina, na pozemku KN C 1076/2 v k.ú. Rudina .
Dňom podania návrhu bolo začaté územné konanie.

Druh a stručný popis stavby, ktorej umiestnenie sa navrhuje a spôsob nového využitia územia: *Účelom navrhovanej činnosti je rozšírenie kapacity existujúceho cintorína v obci Rudina. Záujmové územie sa nachádza na severnom okraji obce Rudina a tvorí prechod medzi poľnohospodársky využívanou krajinou a zastavanou časťou obce. Predložený zámer stavebnej činnosti predpokladá rozšírenie cintorína o 673 hrobových miest, prislúchajúce komunikácie, verejné osvetlenie a mobiliár (lavičky, smetné koše a pod.) . Najbližšie obydlia sa nachádzajú vo vzdialenosti cca 100m. Celková plocha hrobových miest bude 1938,4m² , pričom rozmer jedného hrobového miesta bude 1,20x2,40m. Navrhovaná dĺžka obslužnej komunikácie bude 109,7m a jej šírka bude 3,5m s obratiskom na konci, medzi hrobmi sú navrhnuté chodníky š. 1,50m. Cintorín je navrhnutý terasovitým sťahovaním terénu, kde jednotlivé terasy oddeľujú oporné múry z gabiónov. Odvedenie dažďových vôd z obslužnej komunikácie a chodníkov a priesakových podzemných vôd kanalizačným potrubím je navrhnuté kanalizačným potrubím do jestvujúceho povrchového rigolu s vyústením do Rudinského potoka. Celková predpokladaná dĺžka drenáže bude 378,0m. Cintorín bude oplotený.*

Obec Snežnica, ako príslušný stavebný úrad podľa § 117 zákona č. 50/1976 Zb. o územnom plánovaní a stavebnom poriadku v znení neskorších predpisov (ďalej iba stavebný zákon v súlade s ust. § 36 ods. 1 a 4 stavebného zákona **o z n a m u j e** začatie územného konania dotknutým orgánom štátnej správy a účastníkom konania verejnou vyhláškou a súčasne nariaďuje k prerokovaniu návrhu ústne pojednávanie spojené s miestnym zisťovaním na deň

12.07.2018. / štvrtok/ o 8.00 hod.

s miestom stretnutia pozvaných na Obecnom úrade v Rudine, adresa : Obec Rudina 023 31 Rudina č.s. 442.

Do podkladov rozhodnutia je možné nahliadnuť na tunajšom stavebnom úrade so sídlom v Kysuckom Novom Meste (adresa: Obec Rudina, spoločný obecny úrad, Družstevná 1052, 024 01 Kysucké Nové Mesto, I. Poschodie č. dverí 224) a to v stránkové dni (pondelok, streda, piatok) i pri ústnom pojednávaní.

Účastníci územného konania môžu svoje námietky i pripomienky k návrhu uplatniť najneskôr pri ústnom pojednávaní, inak k nim nebude prihliadnuté. V odvolacom konaní sa neprihliada na námietky a pripomienky, ktoré neboli uplatnené v prvostupňovom konaní v určenej lehote, hoci uplatnené mohli byť.

Dotknuté orgány oznámia svoje stanoviská v rovnakej lehote, v ktorej môžu uplatniť svoje námietky a pripomienky účastníci územného konania. Ak dotknutý orgán, ktorý bol vyzozumený o začatí územného konania, neoznami v určenej alebo predĺženej lehote svoje stanovisko k navrhovanej stavbe, predpokladá sa, že so stavbou z hľadiska ním sledovaných záujmov súhlasí.

V prípade, že sa niektorý z účastníkov nechá zastupovať, predloží jeho zástupca písomné splnomocnenie s overeným podpisom toho účastníka konania, ktorý sa nechá zastupovať.

Obec RUDINA

spoločný obecny úrad
pracovisko v Kysuckom Novom Meste
Družstevná 1052, 024 01 Kysucké Nové Mesto

MVDr. Milan Hlavatý

starosta obce /



Oznámenie sa doručí:

Účastníkom konania (§34 stavebného zákona- navrhovateľ, osoby, ktoré majú vlastnícke alebo iné práva k pozemkom a stavbám na nich vrátane susediacich pozemkov a stavieb, ak ich vlastnícke alebo iné práva k týmto pozemkom a stavbám môžu byť územným rozhodnutím priamo dotknuté) v intenciách ust. §36 ods.4 stavebného zákona v spojení s ust. § 42 ods.2 stavebného zákona a §26 ods. 2 zákona č. 71/1967 Zb. o správnom konaní v znení neskorších zmien a doplnkov (ďalej len „správny poriadok“) verejnou vyhláškou, a to vyvesením po dobu 15 dní na úradnej tabuli a internetovej stránke Obce Rudina a Obce Snežnica. Posledný deň tejto lehoty je dňom doručenia.

Potvrdenie o vyvesení a zvesení oznámenia:

Vyvesené dňa : 15 JÚN 2018

- 2. JÚL 2018

Zvesené dňa:

Pečiatka a podpis oprávneného zástupcu obce
potvrdzujúci vyvesenie a zvesenie:

Dotknutým orgánom:

1. Okresné riaditeľstvo Hasičského a záchranného zboru v Čadci, A. Hlinku č. 4, Čadca
2. Regionálny úrad verejného zdravotníctva v Čadci, Palárikova 1156, 022 01 Čadca
3. Okresný úrad Kysucké Nové Mesto, odbor starostlivosti o životné prostredie, Litovelská 1218, 024 01 Kysucké Nové Mesto
4. LESY SR š.p. OZ Čadca, Podjavorinskej 2207, 022 01 Čadca
5. Okresný úrad Kysucké Nové Mesto, odbor krízového riadenia, Litovelská 1218, 024 01 Kysucké Nové Mesto
6. Okresný úrad Žilina, pozemkový a lesný odbor, Vysokoškolákov 8556/33B, 010 08 Žilina
7. SPP - Distribúcia, a.s., Mlynské Nivy 44/b, 825 11 Bratislava
8. SEVAK a.s., Bôrická cesta 1961, 010 57 Žilina
9. Stredoslovenská distribučná a.s. Pri Rajčianke 2927/8, 010 47 Žilina

Co : spis

Obec Rudina , 023 31 Rudina č.s. 442

Obec Snežnica, 023 32 Snežnica č.s. 17

Príloha : situácia umiestnenia stavby

71

66

65/1

67/3

67/4

67/2

60/1

EXISTUJÚCI CINTORÍN

54

1076/3

EXISTUJÚCE ZEMNÉ VEDENIE NN, OSVETLENIA

RIGOL KONČÍ V ŠACHTE R/ROVNÉHO PRIEPUSTU DO RUDINSKÉHO POTOKA

56/2

56/1

KRÍŽ

Š1

374,00

1076/4

EXISTUJÚCA SPEVNĚNÁ PLOCHA
PANELOVÁ CESTA

EXISTUJÚCI POVRCHOVÝ RIGOL HLBKKA 0,5m
369,00

869

EXISTUJÚCA CESTA

SR

53/1

53/2

855

852

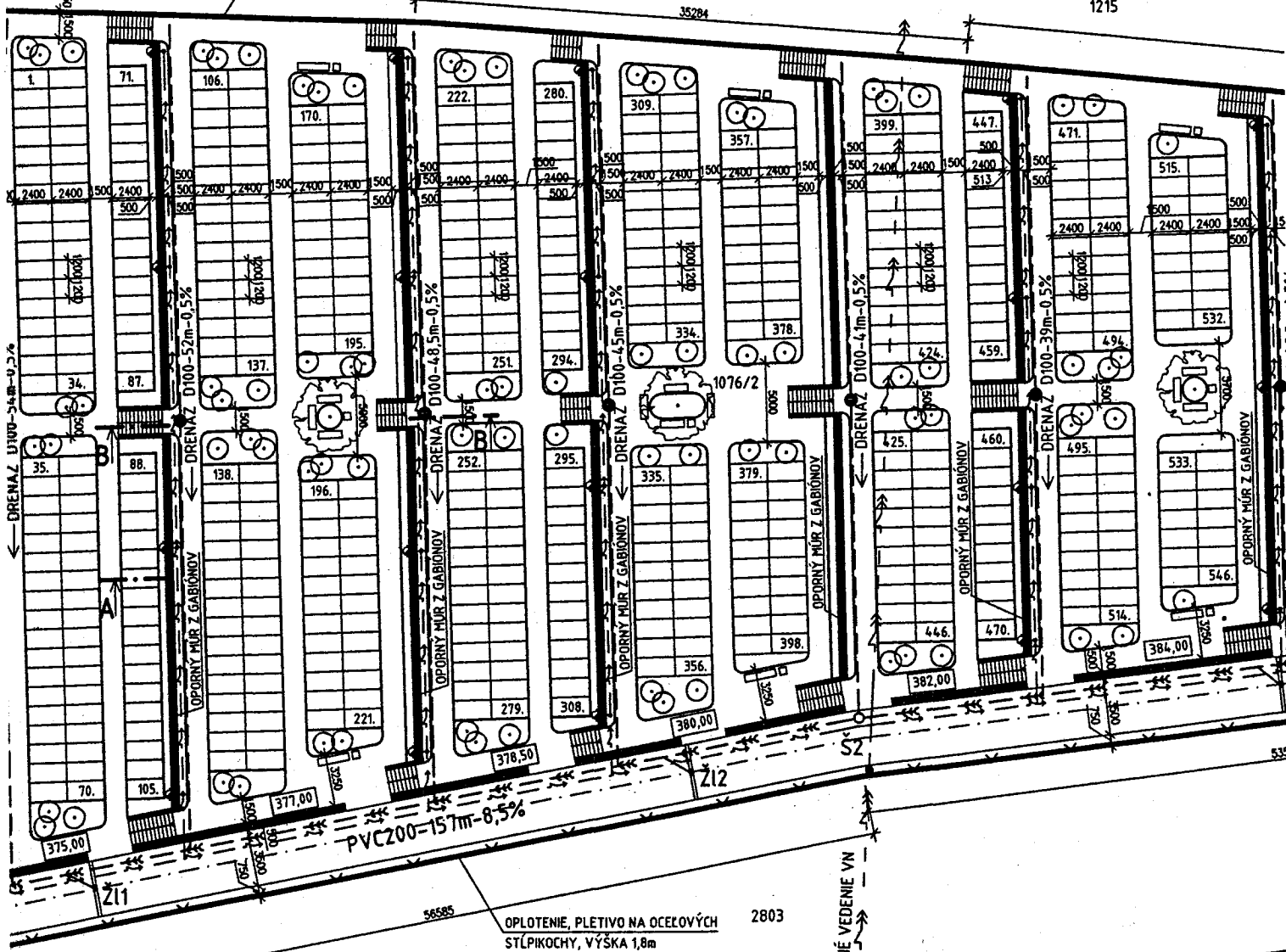
1077/1

BETÓNOVÉ OPLATENIE VÝŠKY 2,0m
Z DEBŇACÍCH TVÁRNIC, HR 250mm

27443

35284

1215



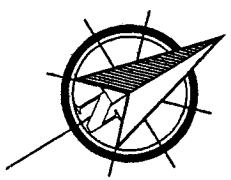
VZDUŠNÉ VEDENIE VN

1228

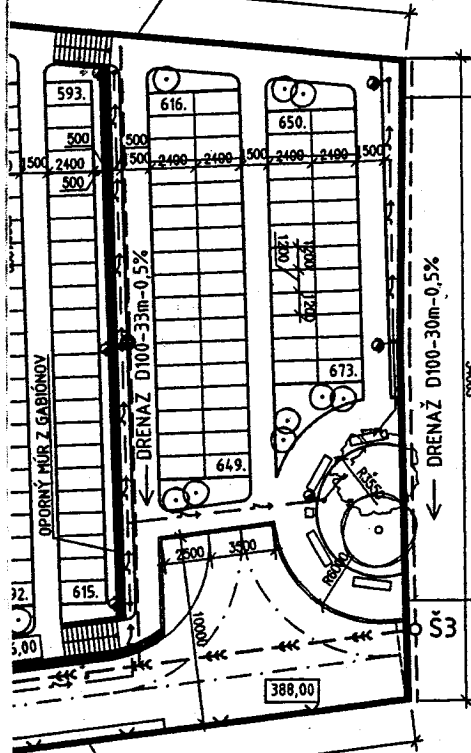
LEGENDA :

- >>> — NAVRHOVANÁ DAŽĎOVÁ KANALIZÁCIA, DN 200
- - - - - NAVRHOVANÁ DRENÁŽ, D 160
- Š1-Š3 NAVRHOVANÉ KANALIZACNÉ SACHTY
- Ž11-ŽL3 NAVRHOVANÉ ODVODŇOVACIE ŽLABY s VPUSTOM
- >>> — NAVRHOVANÉ PODZEMNÉ VEDENIE NN, OSVETLENIA
- >> — EXISTUJÚCE VZDUŠNÉ VEDENIE VN
- > — EXISTUJÚCE VZDUŠNÉ VEDENIE NN

1229



BETÓNOVÉ OPLATENIE VÝŠKY 2,0m
Z DEBNIACICH TVÁRNIC, HR 250mm



OPORNÝ MÚR Z DEBNIACICH
TVÁRNIC VÝŠKY 2,0m, HR. 300mm

1216

1217

1218

OPORNÝ MÚR Z DEBNIACICH
TVÁRNIC VÝŠKY 2,0m, HR. 300mm

1219

OPLATENIE, PLETIVO NA OCEĽOVÝCH
STĽPIKOCHY, VÝŠKA 1,8m

1232

1231

HATÁR s.r.o.
Rudinská 99, 023 31 Rudina
IČO: 42547405
DIČ: 2023941139

ZODPOVEDNÝ PROJEKTANT DIELU	VEDÚCI PROJEKTANT	VYPRACOVAL	Ing. Peter HATÁR PROJEKČNÁ ČINNOSŤ Rudinská 99, 023 31 Rudina tel.: 0902 296 725 e-mail: hatar.peter@gmail.com		
ANNA KORENIKOVA, aut.ing	Ing. Peter Határ	Ing. Peter Határ			
KRAJ	Žilinský	OKRES			Kysucké Nové Mesto
INVESTOR	Obec Rudina, Obecný úrad Rudina č. 442, 023 31 Rudina		2	FORMÁT	3 x A4
STAVBA	Katastrálne územie Rudina, parcela č. 1076/2			DÁTUM	03/2017
TÉMA	ROZŠÍRENIE CINTORÍNA V OBCI RUDINA			ÚČEL	Územné konanie
VÝKRES	SITUÁCIA			Č. ZÁKAZKY	
			ARCHÍVNE Č.		
			MIERKA	Č. VÝKRESU	
			1:400	1	